



**КОМИТЕТ ИМУЩЕСТВЕННЫХ ОТНОШЕНИЙ
АДМИНИСТРАЦИИ ПЕРМСКОГО МУНИЦИПАЛЬНОГО ОКРУГА**

РЕШЕНИЕ

о размещении объектов № 2876

Пермский край
Пермский округ

20.10.2023

Комитет имущественных отношений администрации Пермского муниципального округа разрешает Акционерному обществу «Газпром газораспределение Пермь» (ИНН 5902183841, ОГРН 2125902017723, почтовый адрес: 614000, г. Пермь, ул. Петропавловская, 43)

размещение объекта «Газопровод-ввод до границы земельного участка по адресу: Мира ул 2Б, Гамы д (газопровод давлением до 1.2 Мпа, для размещения которого не требуется разрешения на строительство)»

на землях государственная собственность на которые не разграничена.

на срок 1 год.


Местоположение: Пермский край, Пермский муниципальный округ, д. Гамы.

Приложение: схема предполагаемых к использованию земель или части земельного участка.

Особые условия использования:

1. При размещении объекта учесть параметры ширины проезда улично-дорожной сети, во избежание сужения полосы отвода дороги.
2. Получение разрешения на производство земляных работ.

Заместитель председателя комитета

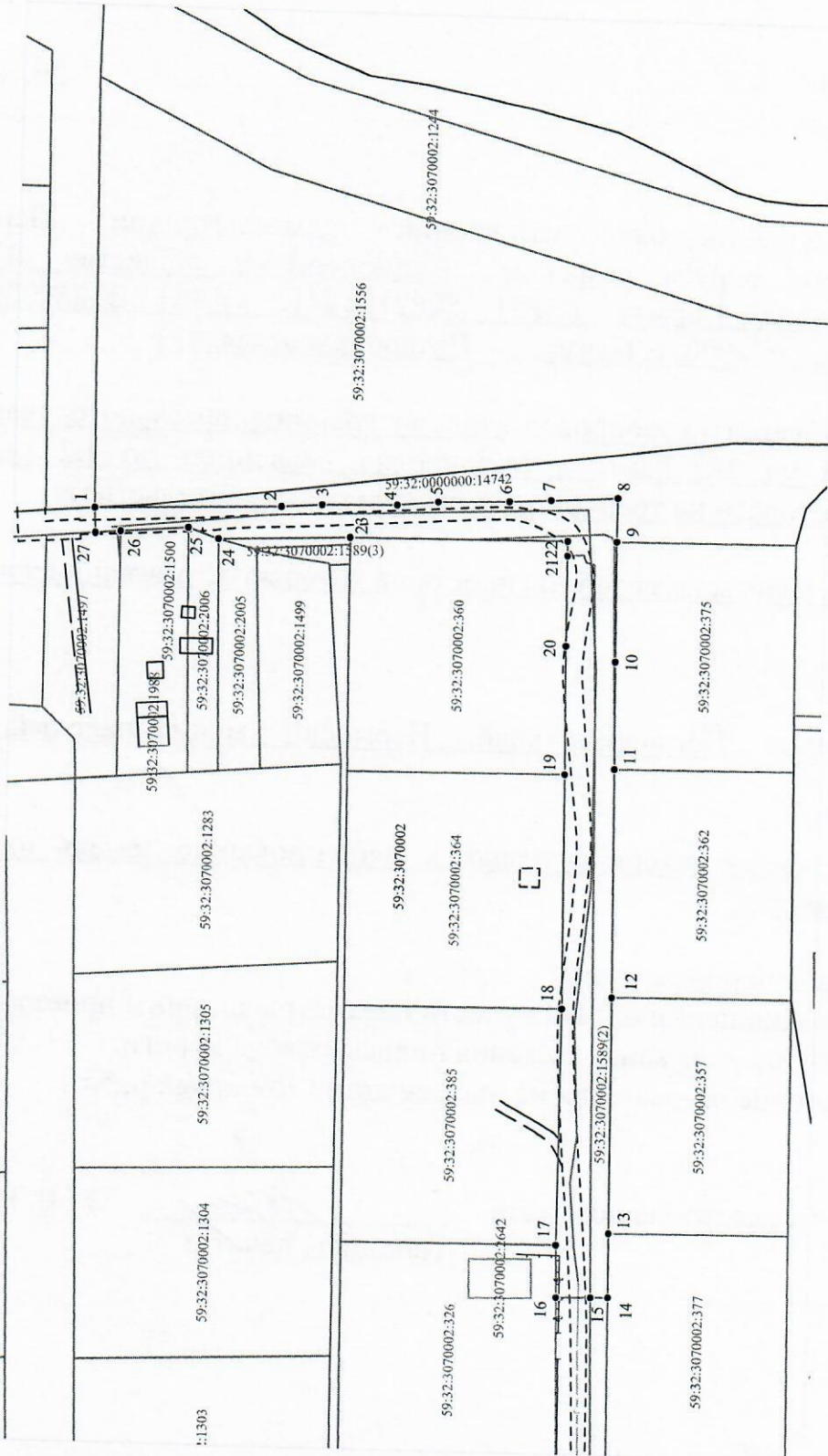

(подпись, печать)

М.В. Королева



Схема предполагаемых к использованию земель или части земельного участка


Объект: "Газопровод-ввод по адресу: Мира ул 2Б, Гама д"
 Местоположение: Пермский край, Пермский м.о., д. Гама
 Площадь земель или части земельного участка, кв.м.: 2291
 Категория земель: земли населённых пунктов
 Вид разрешенного использования земельного участка: отсутствует



Масштаб 1:1000

- Условные обозначения:
- 1 - граница части земельного участка, занимаемой на период строительства
 - 2 - граница земельного участка ранее учтенного в ЕГРН, устан-ая в соот-ии с требованиями зем. законод-ва
 - — — — — граница кадастрового квартала
 - — — — — кадастровый номер квартала
 - — — — — кадастровый номер земельного участка в КК
 - — — — — проектируемый газопровод-ввод
 - — — — — существующий газопровод
 - — — — — граница зоны с особыми условиями использования территории учтенная в ЕГРН

Обозначение характерных точек границ	Координаты (СК - 59)	
	X	Y
№	ЗУП (I)	
1	520494.16	2206135.65
2	520456.21	2206136.97
3	520447.98	2206137.60
4	520432.68	2206138.00
5	520424.33	2206138.85
6	520409.65	2206139.35
7	520401.16	2206139.80
8	520387.58	2206140.63
9	520387.58	2206131.83
10	520387.24	2206107.11
11	520386.95	2206085.09
12	520386.33	2206038.35
13	520385.78	2205990.39
14	520385.63	2205977.27
15	520389.17	2205977.18
16	520396.22	2205977.01
17	520396.45	2205987.81
18	520396.49	2206035.78
19	520397.03	2206083.75
20	520397.33	2206110.08
21	520397.54	2206128.81
22	520397.57	2206131.71
23	520442.07	2206131.21
24	520468.88	2206130.16
25	520475.04	2206132.19
26	520488.73	2206131.08
27	520493.89	2206130.66
1	520494.16	2206135.65

Заявитель  Косачев О.В., по доверенности
 (подпись, расшифровка подписи) № 1853 от 28.12.2022
 МП Верно
 (для юридических лиц и ИП)